Septembre 1970

DEPARTEMENT DE L'OISE

COMMUNE DE LAMORLAYE

RUE DU BEAU LARRIS

PLAN D'ALIGNEMENT

Echelle : 1 / 500e

Avis du Commissaire Enquêteur :

Avis favorable

Délibération du Conseil Municipal :

Le Maire :

Approbation Préfectorale :

Publication pour Exécution :

PRÉFECTURE DE L'OISE
DIRECTION des COLLECTIVITÉS LOCALES
et des FINANCES
2e Bureau

VU pour RÉCÉPISSÉ
Beauvais, le 20 SEP. 1971

Pour le Préfet
Le Directeur,

G. LEFER Géomètre-Expert D.P.L.G., 6 rue d'Orgemont à Chantilly. Oise.

COORDONNEES

COORDONNEES DES STATIONS

Points	X	Y
J	607.094,17	163.341,81
H	607.166 ,65	163.221,31
G	607.229,43	163.122,18
F	607.339 ,42	162.965,68
E	607.409 ,25	162.888,88
D	607.503 ,44	162.810, 09
C	607.632 , 56	162.735 , 82
B	607.840 ,09	162.504,82

COORDONNEES DES SOMMETS DES ALIGNEMENTS

Points	X	Y
1	607,125,57	163.300,84
2	607.128,61	163.274,87
3	607.205 ,56	163.157 ,62
4	607.197 ,17	163.152,14
5	607.364 ,80	162.947,30
6	607.357 , 15	162.940,84
7	607.414 ,30	162.894,45
8	607.407 ,40	162.887,20
9	607.507 ,58	162.815,43
10	607.501 ,79	162.807,23
12	607.537 ,11	162.780 ,57
14	607.541 ,22	162.784 ,28
15	607.626 ,90	162.745 ,98
16	607.620 ,54	162.738 ,11
17	607.760 ,83	162.599,48
18	607.753,38	162.592,81
19	607.824 ,44	162.526 ,43
20	607.805 ,84	162.532 ,97
21	607.837 , 71	162.519 ,38
22	607.800 ,35	162.523,30
23	607.862 ,40	162.496 ,67
24	607.825 ,44	162.500 ,56
25	607.856 ,97	162.486 ,64
26	607.838 ,54	162.493,35

COORDONNEES DE L'AXE DE LA VOIE

Points	X	Y
P.1	607.132 ,97	163.277,31
P. 2	607.191 ,22	163.173 ,05
P.3	607.201 ,97	163.155 ,27
P. 4	607. 213 ,93	163.138 ,29
P. 5	607.351 ,49	162.956,61
P. 6	606.361 ,29	162.944,33
P. 7	607.371 ,73	162.932,59
P. 8	607.399 ,03	162.903, 46
P. 9	607.411 , 20	162.891,19
P. 10	607.424,06	162.879,64
P. 11	607.484,49	162.828,45
P. 12	607.505 ,37	162.812,29
P. 13	607.527,55	162.798,04
P. 14	607.603,94	162.753,57
P. 15	607.622,61	162.740,68
P. 16	607.639 ,19	162.725,16
P. 17	607.754 ,94	162.598 ,59
P. 18	607.757 ,10	162.596 ,14
P. 19	607.759 , 28	162593 ,67

COORDONNEES DES ALIGNEMENTS DROITS ET COURBES

Côté Gauche

Points	X	Y
1	607.125, 57	163.300 ,84
3 g	607.195,59	163.175 , 49
3 d	607. 217,92	163.141 ,31
5 g	607.355, 48	162.959,63
5 d	607.375,38	162.936,01
7 g	607.402,68	162.906,88
7 d	607.427 ,29	162883 ,45
9 g	607.487 ,72	162.832 ,26
9 d	607.530 ,07	162.802 ,36
15 g	607.606, 46	162.757 ,89
15 d	607.642 ,88	162.728 ,53
17 g	607.758 , 63	162.601 ,96
17 d	607.763 , 04	162.596 ,96
19	607.824,44	162.526 ,43
21	607.837, 71	162.519 ,38

COORDONNEES DES

ALIGNEMENTS DROITS ET COURBES

Côté Droit

Points	X	Y
2	607.128 ,61	163.274 ,87
4g	607.186 ,85	163.170 ,61
4d	607.209 ,94	163.135 ,27
6g	607.347 ,50	162.953 ,59
6d	607.368 ,08	162.929 ,17
8g	607.395 ,38	162.900,04
8d	607.420 ,83	162.875 ,83
10g	607.481 ,26	162.824 ,64
12	607.537 ,11	162.780,57
14	607.541 ,22	162784 ,28
16g	607.601 ,42	162.749 ,25
16d	607.635 ,50	162.721 ,19
18g	607.751 ,25	162.595 ,22
18d	607.755 ,52	162.590 ,38
20	607.805 ,84	162.532,97
22	607.800 ,35	162.523,30

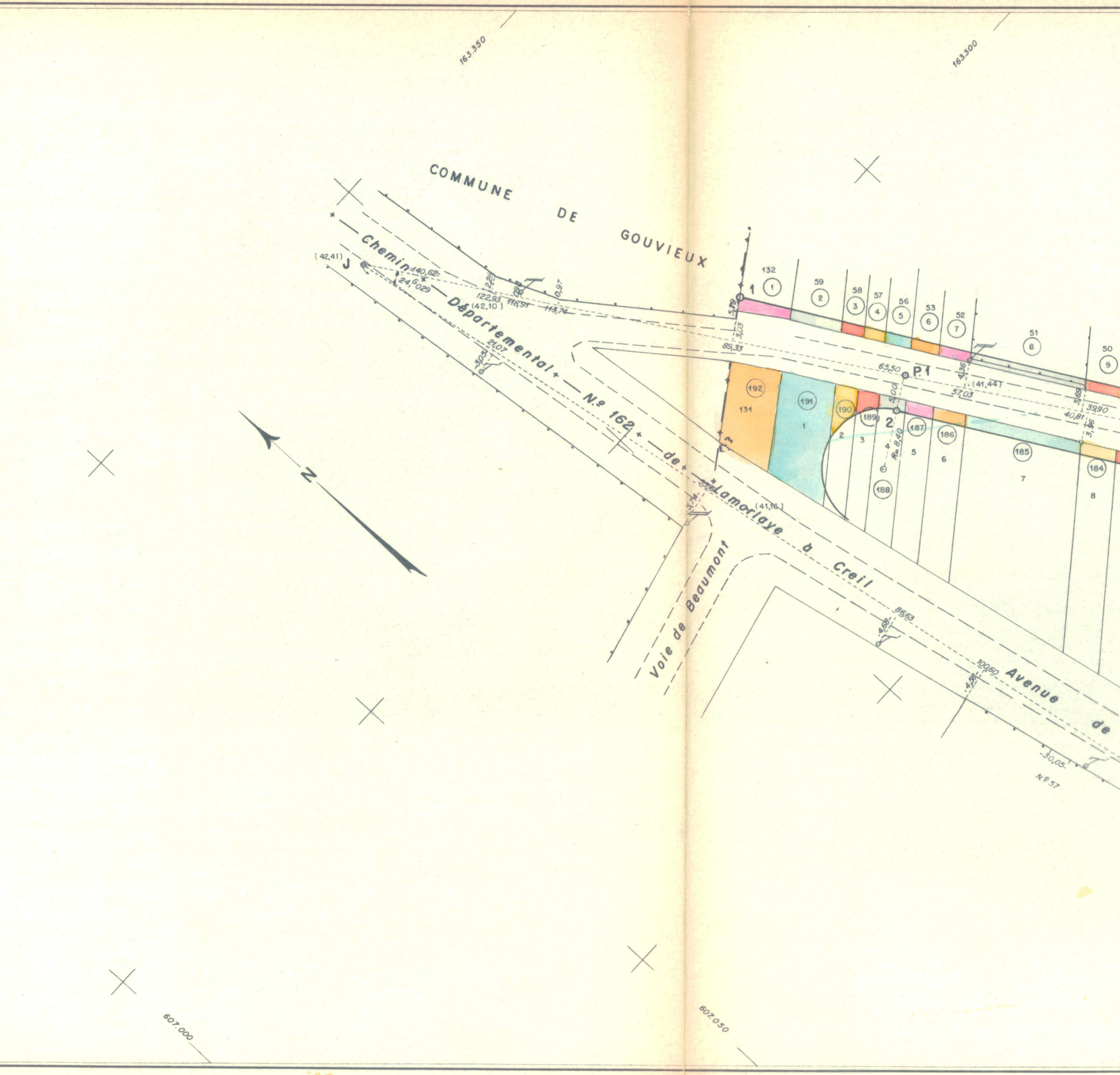
163.350
163.300
COMMUNE DE GOUVIEUX
Chemin Départemental N.º 162 de Lamorlaye à Creil
Voie de Beaumont
Avenue de
N
(42,41)
J
140,62
24,6029
122,93
(42,10)
118,91
113,74
2,29
0,98
0,97
21,07
3,05
5,79
3,03
89,33
1
132
1
59
2
58
3
57
4
56
5
53
6
52
7
51
8
50
9
P.1
65,50
4,36
(41,44)
57,03
3,69
39,90
40,81
3,96
5,00
2
R=8,40
192
131
191
1
190
2
189
3
4
188
187
5
186
6
185
7
184
8
3
3,74
35,26
(41,16)
86,63
4,68
100,60
4,58
30,05
N.º 57
607.000
607.050

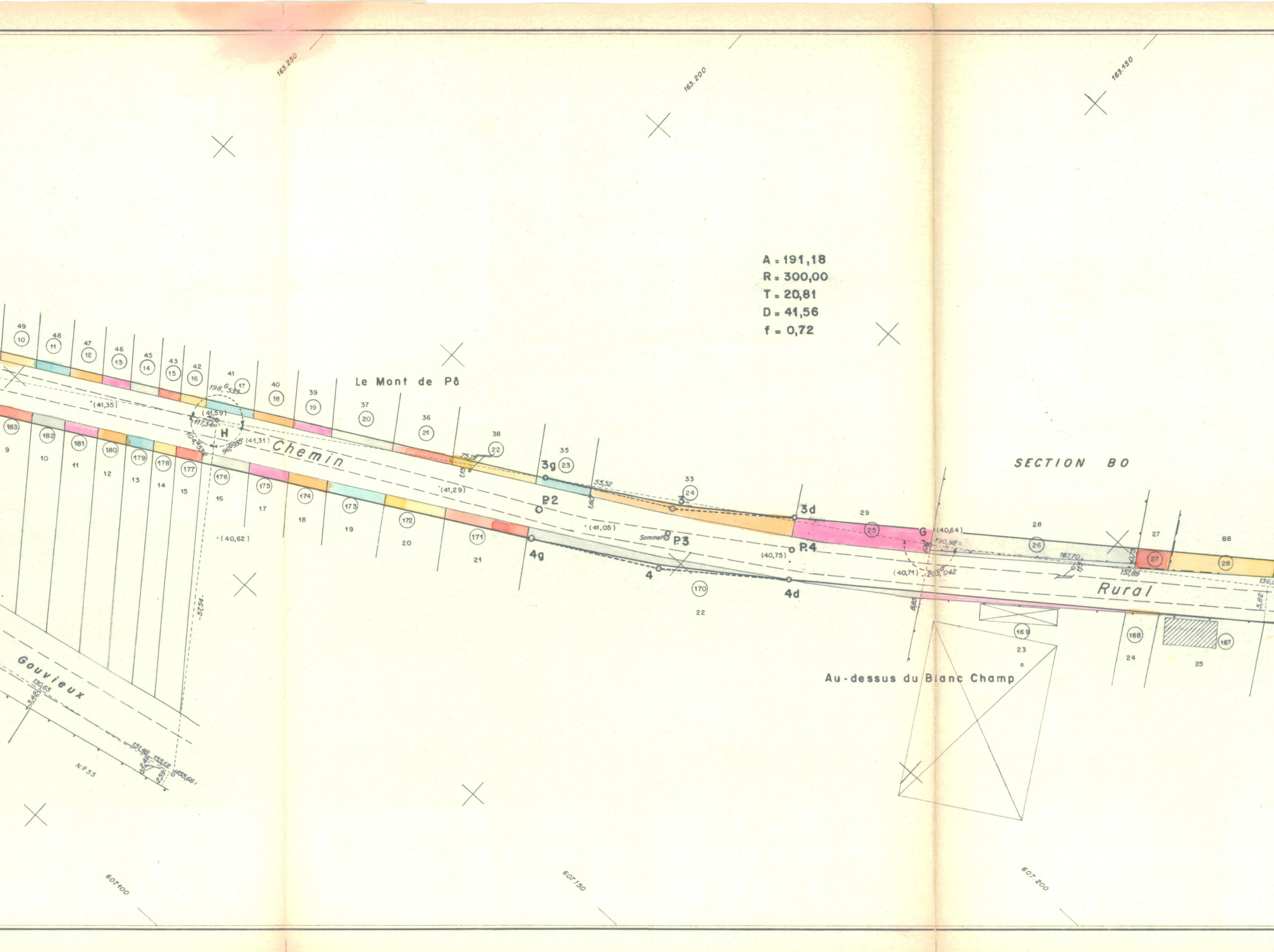

A = 191,18
R = 300,00
T = 20,81
D = 41,56
f = 0,72
Le Mont de Pô
Chemin
Rural
SECTION BO
Au-dessus du Blanc Champ
Gouvieux
N°55
163.250
163.200
163.150
607.100
607.150
607.200
3g
3d
3
4g
4d
4
P2
P3
P4
G
H
Sommet
(41,35)
(41,59)
(41,31)
(41,29)
(40,62)
(41,05)
(40,75)
(40,64)
(40,71)
198,6533
117,34
104,6
96,0335
75,26
55,52
190,98
203,042
167,70
157,89
136,0
130,65
151,48
155,12
155,66
57,54
5,82
3,42
1,15
1,60
6,85

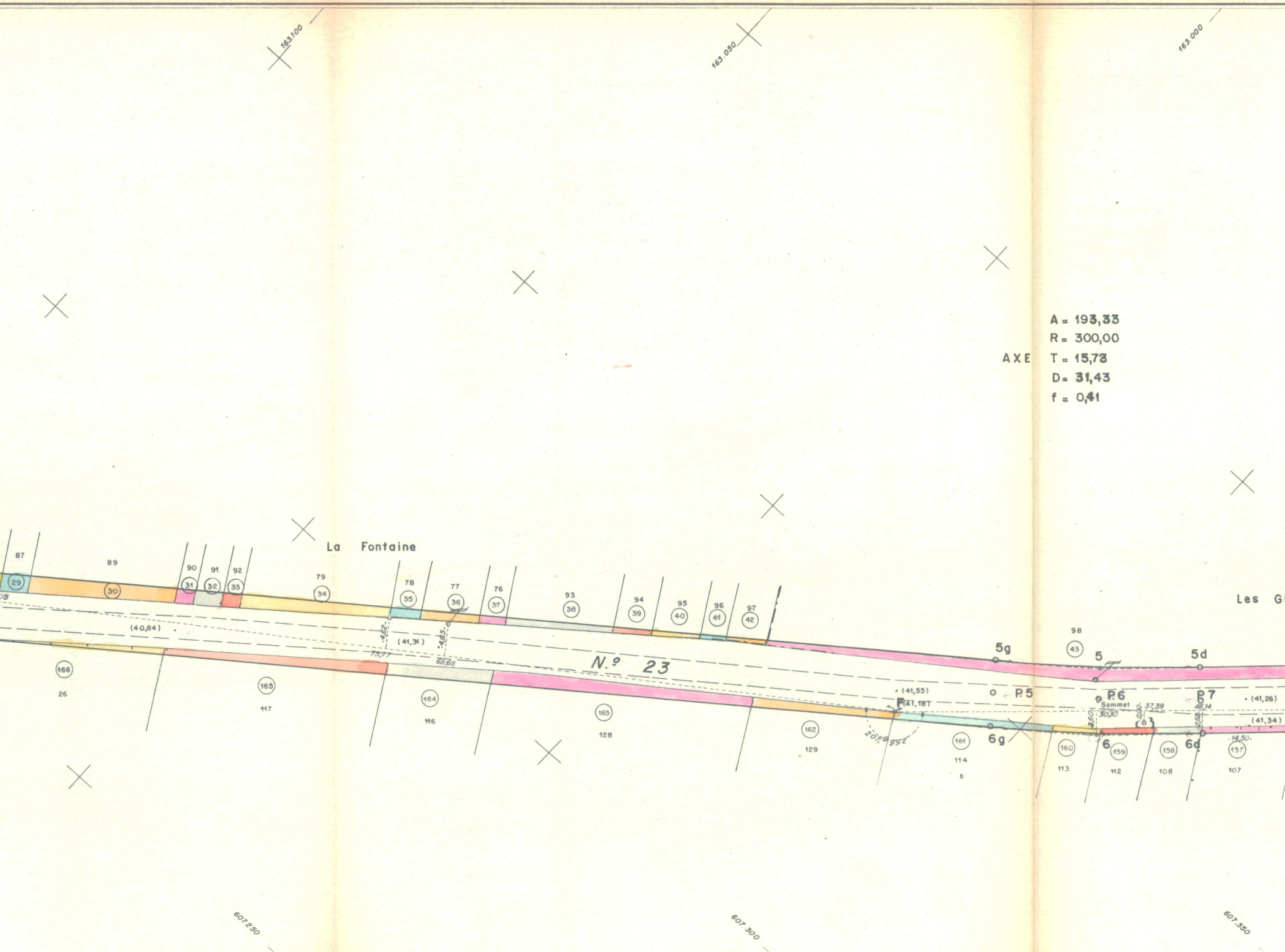
163.100
163.050
163.000
A = 193,33
R = 300,00
AXE
T = 15,73
D = 31,43
f = 0,41
La Fontaine
Les G
N.º 23
87
89
90
91
92
79
78
77
76
93
94
95
96
97
98
29
30
31
32
33
34
35
36
37
38
39
40
41
42
43
(40,84)
(41,31)
4,62
4,85
73,77
68,69
166
26
165
117
164
116
163
128
162
129
161
114
160
113
159
112
158
108
157
107
5g
5
5d
6g
6
6d
P5
P6
Sommet
P7
(41,55)
(41,18)
(41,26)
(41,34)
30,30
37,39
46,14
14,50
207,6
607.250
607.300
607.350

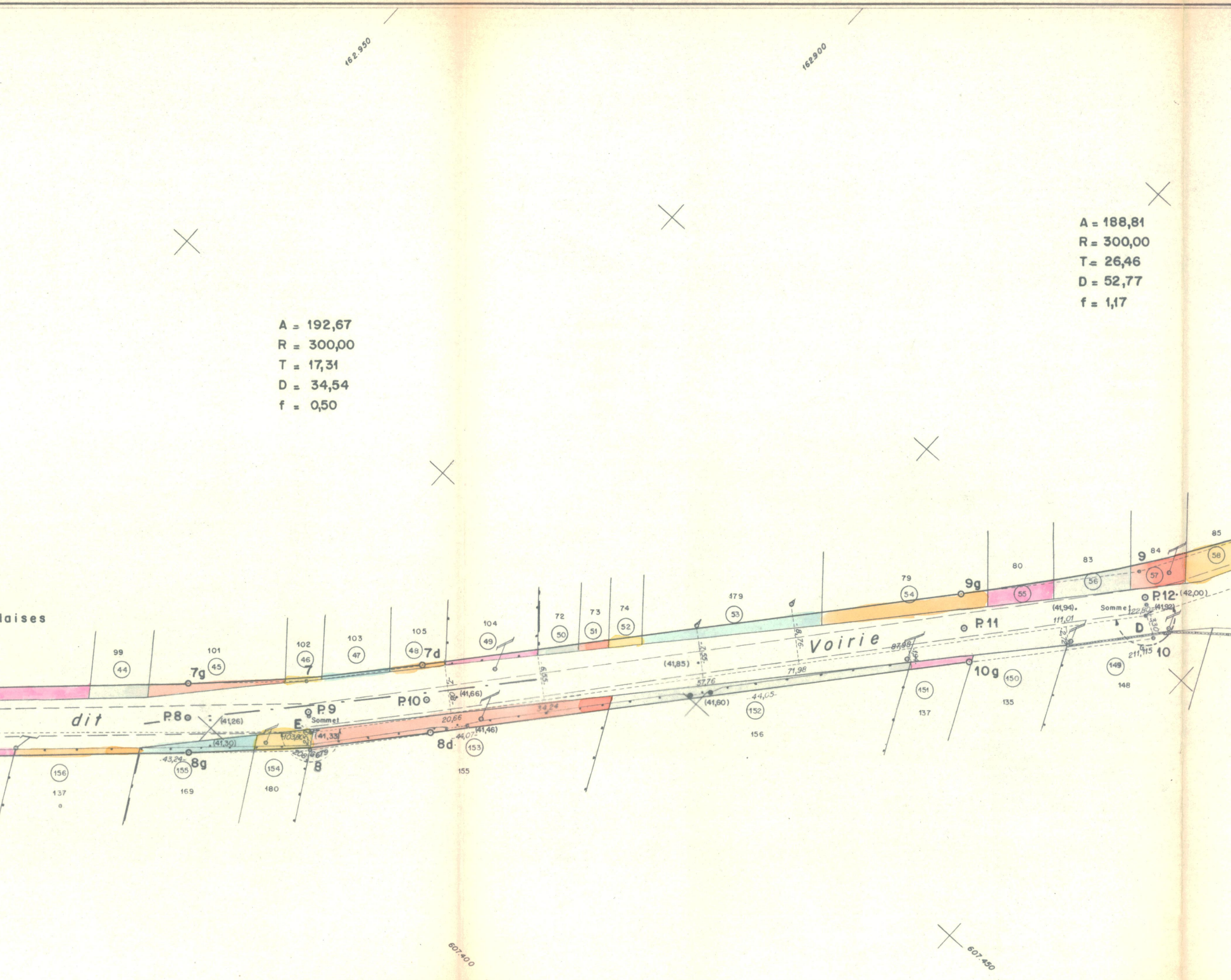
162.950
162.900
A = 192,67
R = 300,00
T = 17,31
D = 34,54
f = 0,50
A = 188,81
R = 300,00
T = 26,46
D = 52,77
f = 1,17
laises
dit
Voirie
P.8
P.9
Sommet
P.10
P.11
P.12
Sommet
E
D
7g
7
7d
8g
8
8d
9g
9
10g
10
(41,26)
(41,30)
(41,33)
(41,46)
(41,66)
(41,85)
(41,80)
(41,94)
(41,92)
(42,00)
43,24
20,66
44,07
34,24
57,76
71,98
44,05
87,98
111,01
211,115
99
101
102
103
105
104
72
73
74
179
79
80
83
84
85
137
169
180
155
156
137
135
148
44
45
46
47
48
49
50
51
52
53
54
55
56
57
58
149
150
151
152
153
154
155
156
607.400
607.450

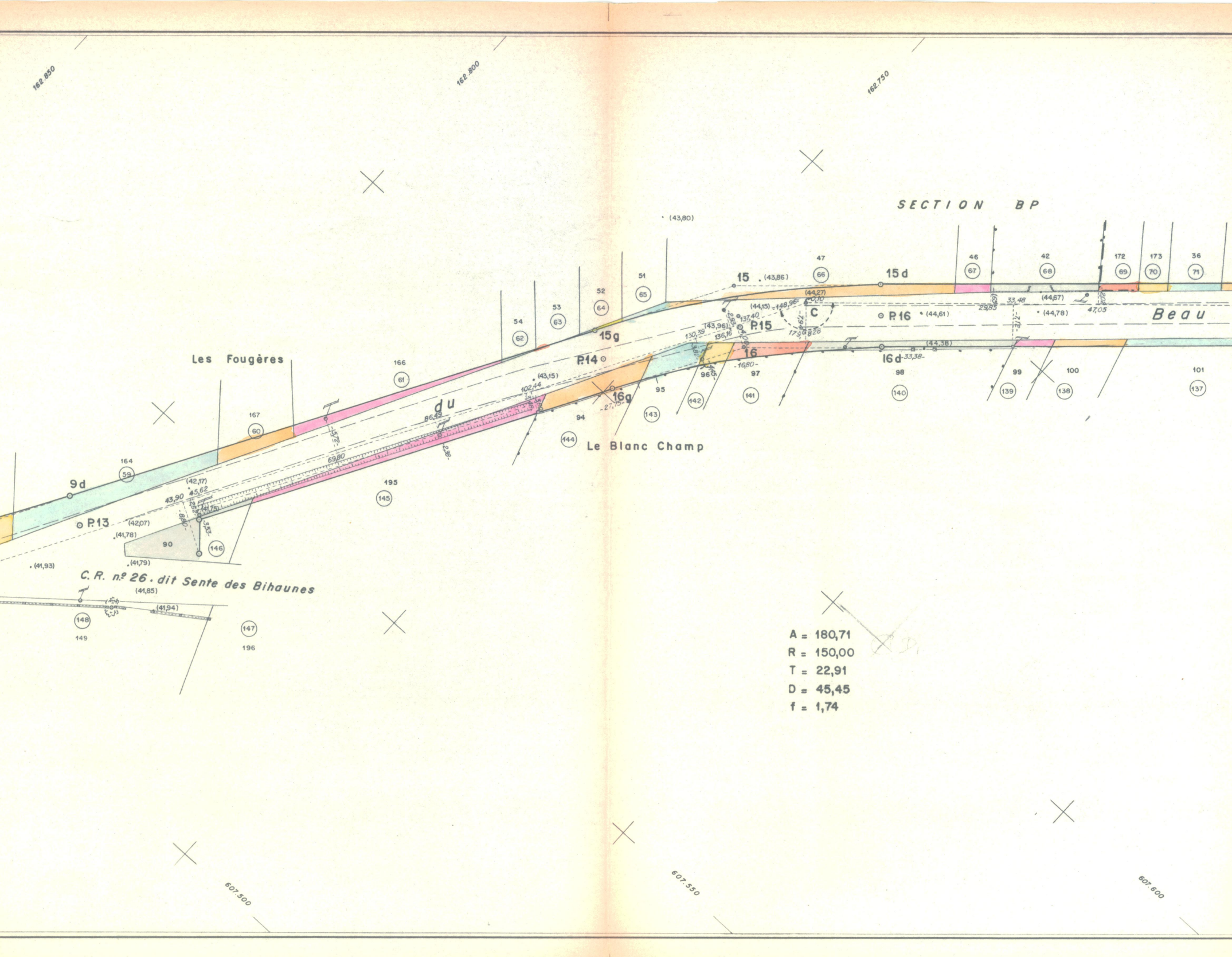
162.850
162.800
162.750
SECTION BP
Les Fougères
Le Blanc Champ
du
Beau
C.R. nº 26 . dit Sente des Bihaunes
P.13
P.14
P.15
P.16
C
9d
15
15d
15g
16
16d
16g
(43,80)
(43,86)
(44,27)
(44,15)
(43,96)
(44,61)
(44,67)
(44,78)
(44,38)
(43,15)
(42,17)
(42,07)
(41,78)
(41,75)
(41,79)
(41,93)
(41,85)
(41,94)
148,96
137,40
136,16
130,39
102,44
86,49
69,80
45,62
43,90
33,48
47,05
29,85
16,80
27,75
33,38
164
59
167
60
166
61
54
62
53
63
52
64
51
65
47
66
46
67
42
68
172
69
173
70
36
71
195
145
90
146
94
144
95
143
96
142
97
141
98
140
99
139
100
138
101
137
148
149
147
196
607.500
607.550
607.600

A = 180,71
R = 150,00
T = 22,91
D = 45,45
f = 1,74


162.700
162.650
162.600
Le Souliard
35
72
33
73
32
74
31
75
29
76
28
77
27
78
161
79
17g
17
17d
24
80
161
81
160
82
159
83
23
84
157
85
78,90
86,87
(44,99)
(45,55)
(45,55)
117,94
132,83
137,08
39,04
P.17
187,13
(47,30)
P.19
P.18
206,12
Larris
(47,98)
18g
18
18d
102
136
103
135
104
134
106
133
107
132
108
131
607 650
607 700

A = 198,61
R = 300,00
T = 3,30
D = 6,55
f = 0,02

D.E.

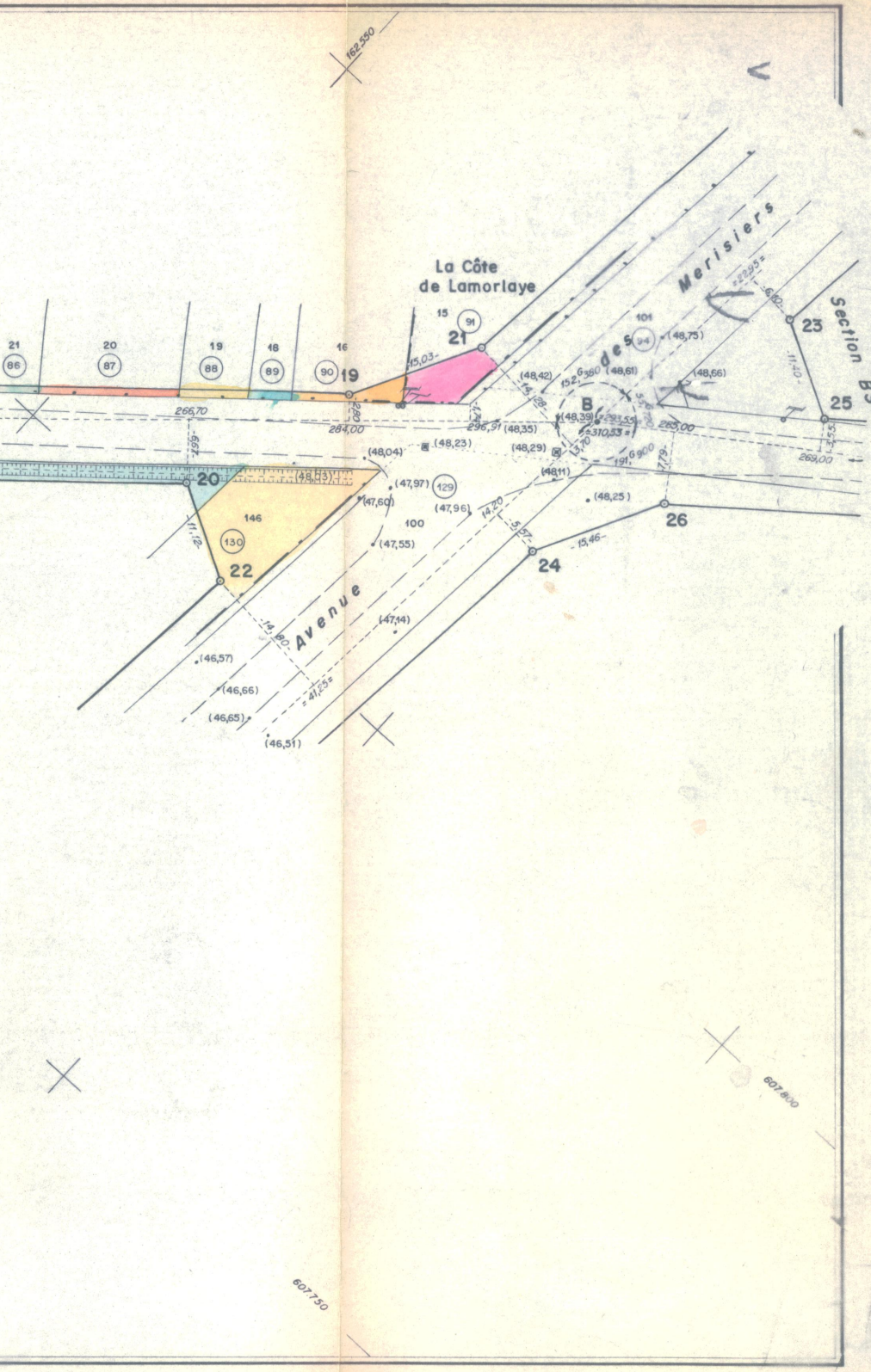
162 550
La Côte
de Lamorlaye
Section BS
Avenue
des Merisiers
21
86
20
87
19
88
18
89
16
90
15
91
21
19
101
94
100
129
146
130
20
22
23
24
25
26
B
15,03
2,80
266,70
284,00
6,67
296,91
1,74
14,28
152,6380
±293,55
±310,53 =
3,70
191,6900
5,56720
±22,95 =
6,10
11,40
285,00
269,00
3,55
7,79
14,20
5,57
15,46
11,12
14,80
= 41,25 =
(48,42)
(48,61)
(48,75)
(48,66)
(48,39)
(48,35)
(48,23)
(48,29)
(48,04)
(48,03)
(48,11)
(48,25)
(47,97)
(47,96)
(47,60)
(47,55)
(47,14)
(46,57)
(46,66)
(46,65)
(46,51)
607 800
607 750