Septembre 1970

DEPARTEMENT DE L'OISE

COMMUNE DE LAMORLAYE

RUE DU BEAU LARRIS

PLAN D'ALIGNEMENT

Echelle : 1/200e

Enquête Publique du : 3 0 JUIN 1971

avis favorable

Avis du Conseil Municipal :

Approbation du Préfet :

Publication du Plan d'Alignement :

PRÉFECTURE DE L'OISE
DIRECTION des COLLECTIVITÉS LOCALES
et des FINANCES
2e Bureau

VU pour RÉCÉPISSÉ
Beauvais, le 2 0 SEP. 1971
Pour le Préfet
Le Directeur,

G. LEFER Géomètre-Expert D.P.L.G., 6 rue d'Orgemont à Chantilly. Oise.

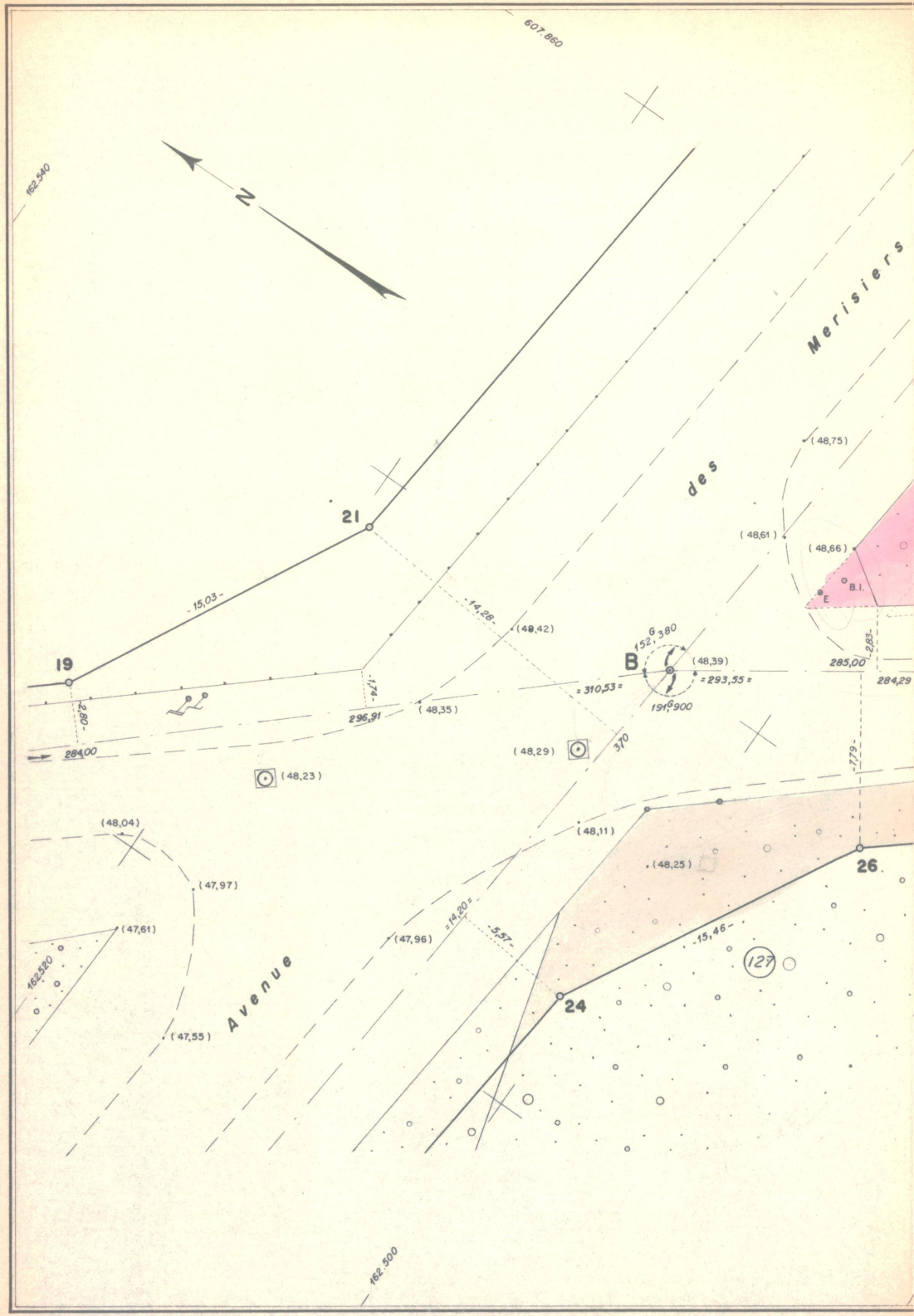
607.860
162.540
N
des Merisiers
Avenue
(48,75)
(48,61)
(48,66)
B.I.
E
21
15,03
14,28
(48,42)
19
2,80
1,74
296,91
(48,35)
284,00
B
152G380
(48,39)
= 293,55 =
= 310,53 =
191G900
285,00
284,29
2,83
(48,29)
3,70
(48,23)
7,79
(48,11)
(48,25)
(48,04)
(47,97)
(47,61)
162.520
(47,55)
(47,96)
14,20
5,57
24
26
15,46
127
162.500

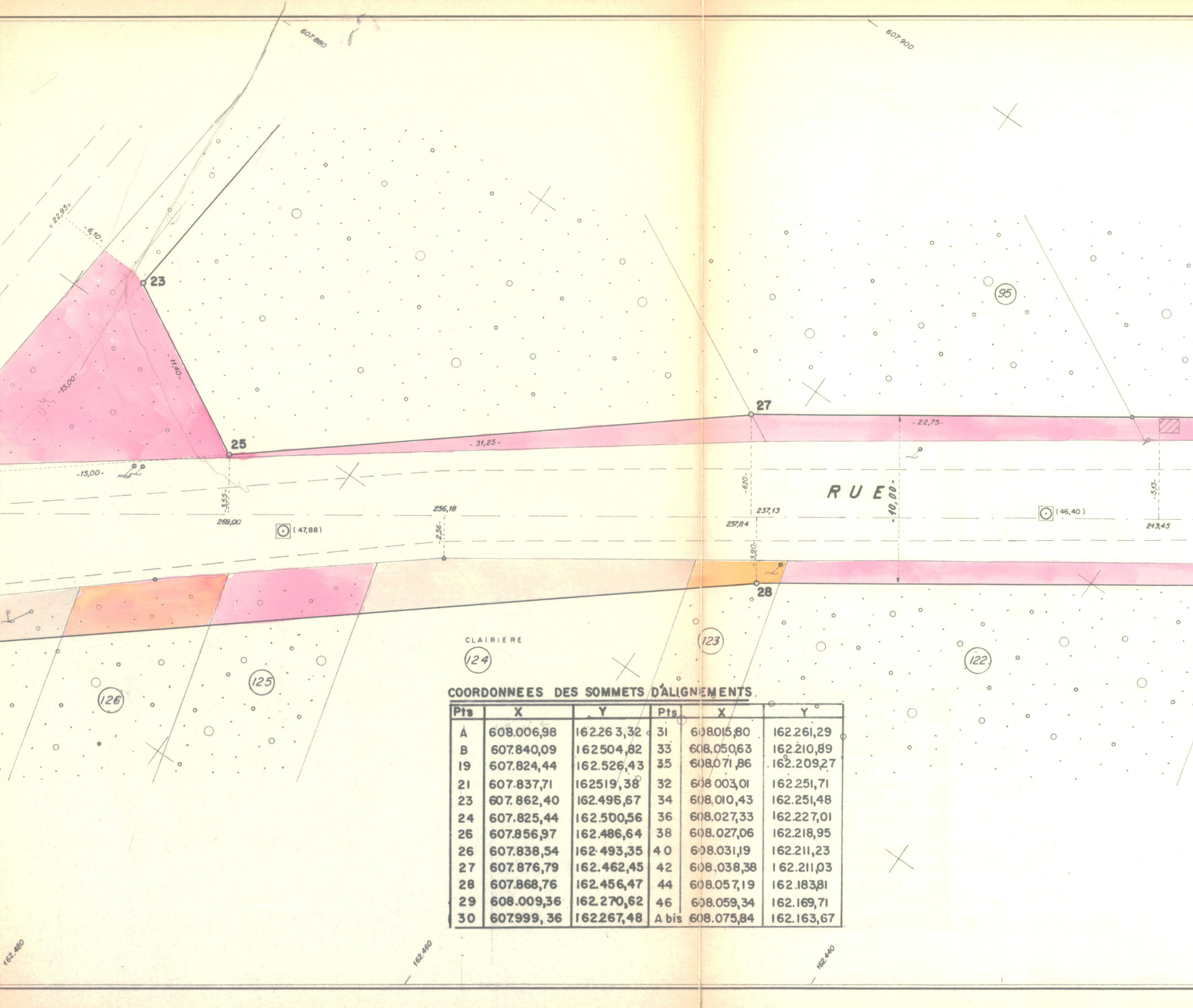
607.880
607.900
22,95
6,10
23
11,40
15,00
15,00
25
31,25
27
22,75
RUE
10,00
6,10
5,13
3,55
269,00
(47,88)
256,18
2,56
237,13
237,84
3,90
28
(46,40)
243,45
95
123
122
CLAIRIERE
124
125
126
162.480
162.460
162.440

COORDONNEES DES SOMMETS D'ALIGNEMENTS.

Pts	X	Y	Pts	X	Y
A	608.006,98	162.263,32	31	608.015,80	162.261,29
B	607.840,09	162504,82	33	608.050,63	162.210,89
19	607.824,44	162.526,43	35	608.071,86	162.209,27
21	607.837,71	162519,38	32	608 003,01	162.251,71
23	607.862,40	162.495,67	34	608.010,43	162.251,48
24	607.825,44	162.500,56	36	608.027,33	162.227,01
26	607.856,97	162.486,64	38	608.027,06	162.218,95
26	607.838,54	162·493,35	40	608.031,19	162.211,23
27	607.876,79	162.462,45	42	608.038,38	162.211,03
28	607.868,76	162.456,47	44	608.057,19	162.183,81
29	608.009,36	162.270,62	46	608.059,34	162.169,71
30	607.999,36	162.267,48	A bis	608.075,84	162.163,67

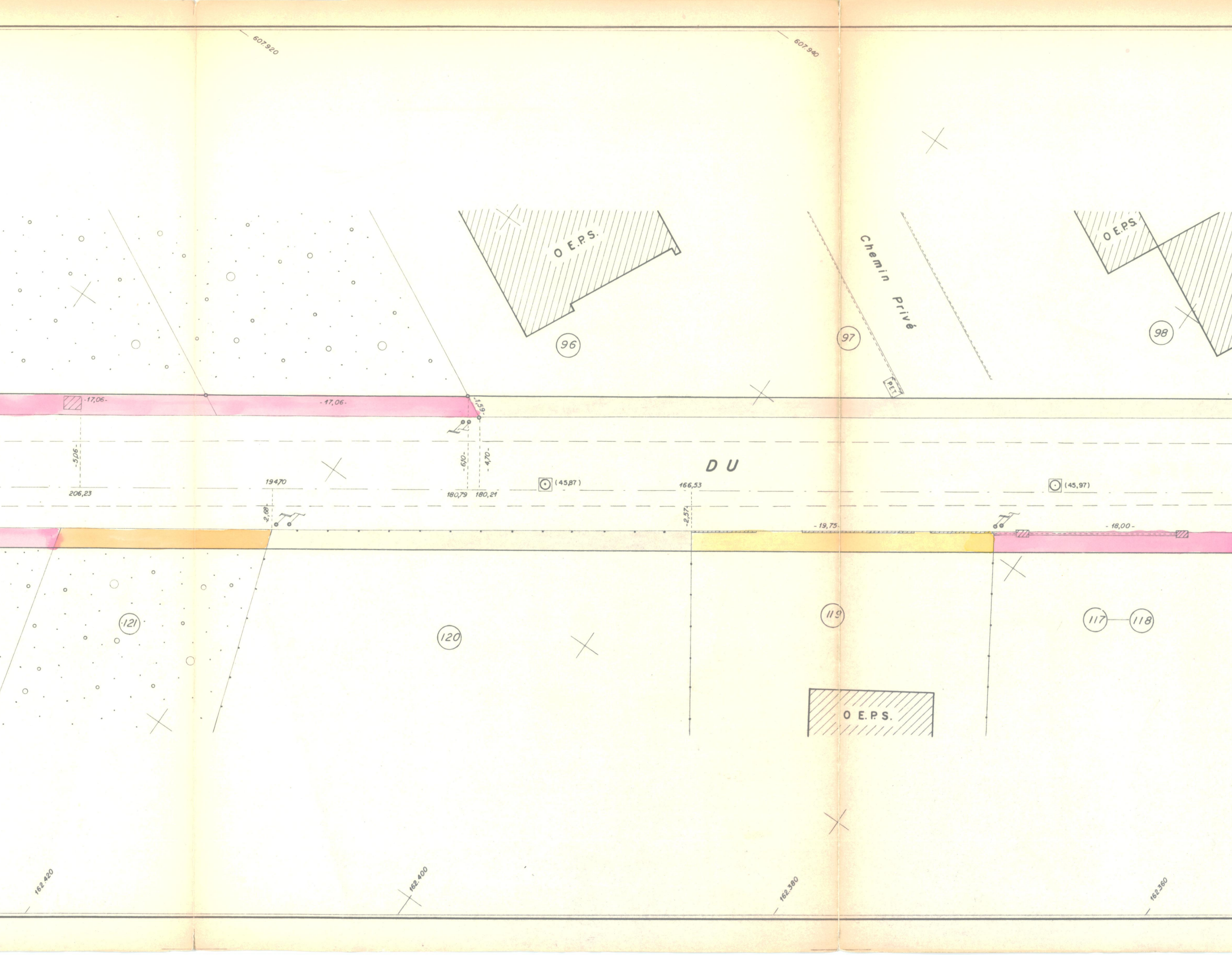
607.920
607.940
O E.P.S.
96
Chemin Privé
97
P.E.T.
O E.P.S.
98
-17,06-
- 17,06 -
1,59
-5,06-
-6,10-
- 4,70 -
D U
206,23
194,70
180,79
180,21
(45,87)
166,53
(45,97)
2,88
-2,57
- 19,75 -
- 18,00 -
121
120
119
117
118
O E.P.S.
162.420
162.400
162.380
162.360

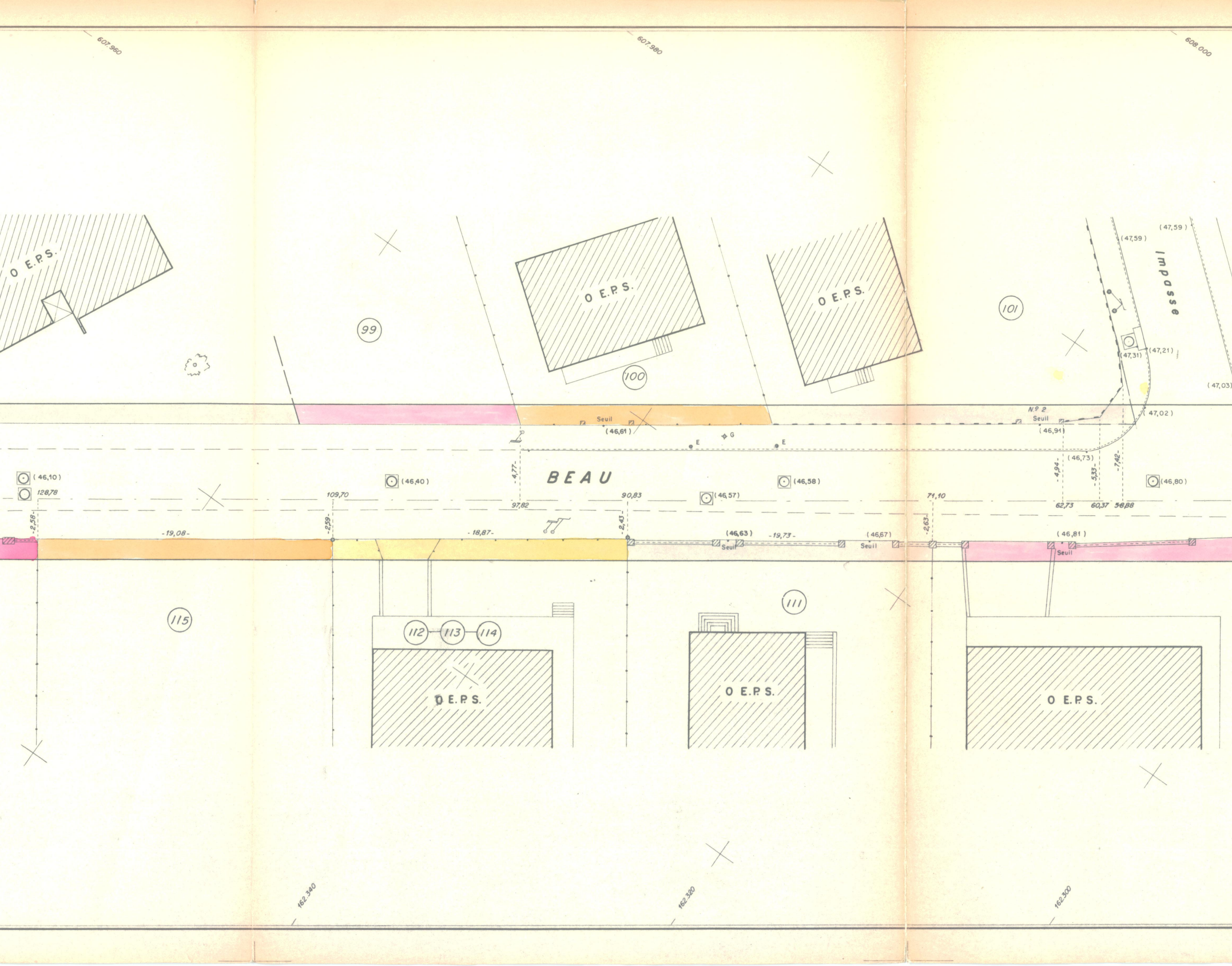
607 960
607 980
608 000
O E.P.S.
O E.P.S.
O E.P.S.
99
100
101
Impasse
(47,59)
(47,59)
(47,21)
(47,31)
(47,03)
(47,02)
N° 2
Seuil
(46,91)
(46,73)
Seuil
(46,61)
E
G
E
BEAU
(46,10)
128,78
(46,40)
(46,57)
(46,58)
(46,80)
109,70
97,82
90,83
71,10
62,73
60,37
58,88
-4,77-
-4,94-
-5,33-
-7,42-
-2,58-
-2,59-
-2,43-
-2,63-
-19,08-
-18,87-
-19,73-
(46,63)
(46,67)
(46,81)
Seuil
Seuil
Seuil
115
112
113
114
111
O E.P.S.
O E.P.S.
O E.P.S.
162 340
162 320
162 300

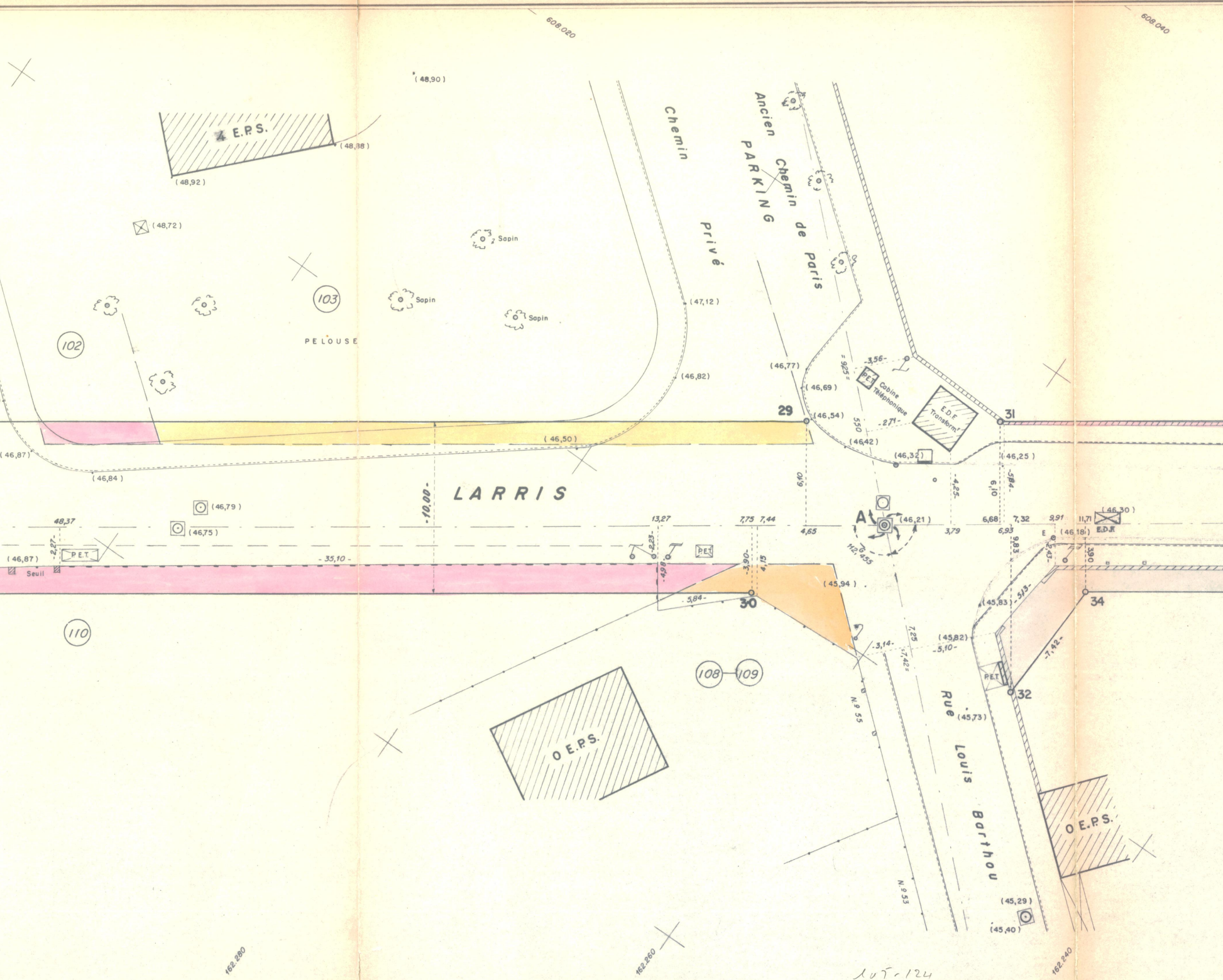
608.020
608.040
(48,90)
4 E.P.S.
(48,88)
(48,92)
(48,72)
Sapin
Sapin
Sapin
103
102
PELOUSE
Chemin Privé
Ancien Chemin de Paris
PARKING
(47,12)
(46,82)
(46,77)
(46,69)
29
(46,54)
P.E.T. Cabine Téléphonique
E.D.F. Transform'
31
(46,42)
(46,32)
(46,25)
(46,50)
(46,87)
(46,84)
LARRIS
10,00
(46,79)
(46,75)
48,37
13,27
7,75 7,44
4,65
3,79
6,68 7,32
6,93
9,91
11,71
(46,30)
E.D.F.
(46,18)
A
(46,21)
(46,87)
P.E.T.
Seuil
2,27
35,10
P.E.T.
4,98
3,90
4,15
(45,94)
30
5,84
110
108
109
34
(45,83)
(45,82)
5,10
3,14
7,25
7,42
N.º 55
N.º 53
Rue Louis Barthou
(45,73)
P.E.T.
32
O E.P.S.
O E.P.S.
(45,29)
(45,40)
162.280
162.260
162.240

1vT-124

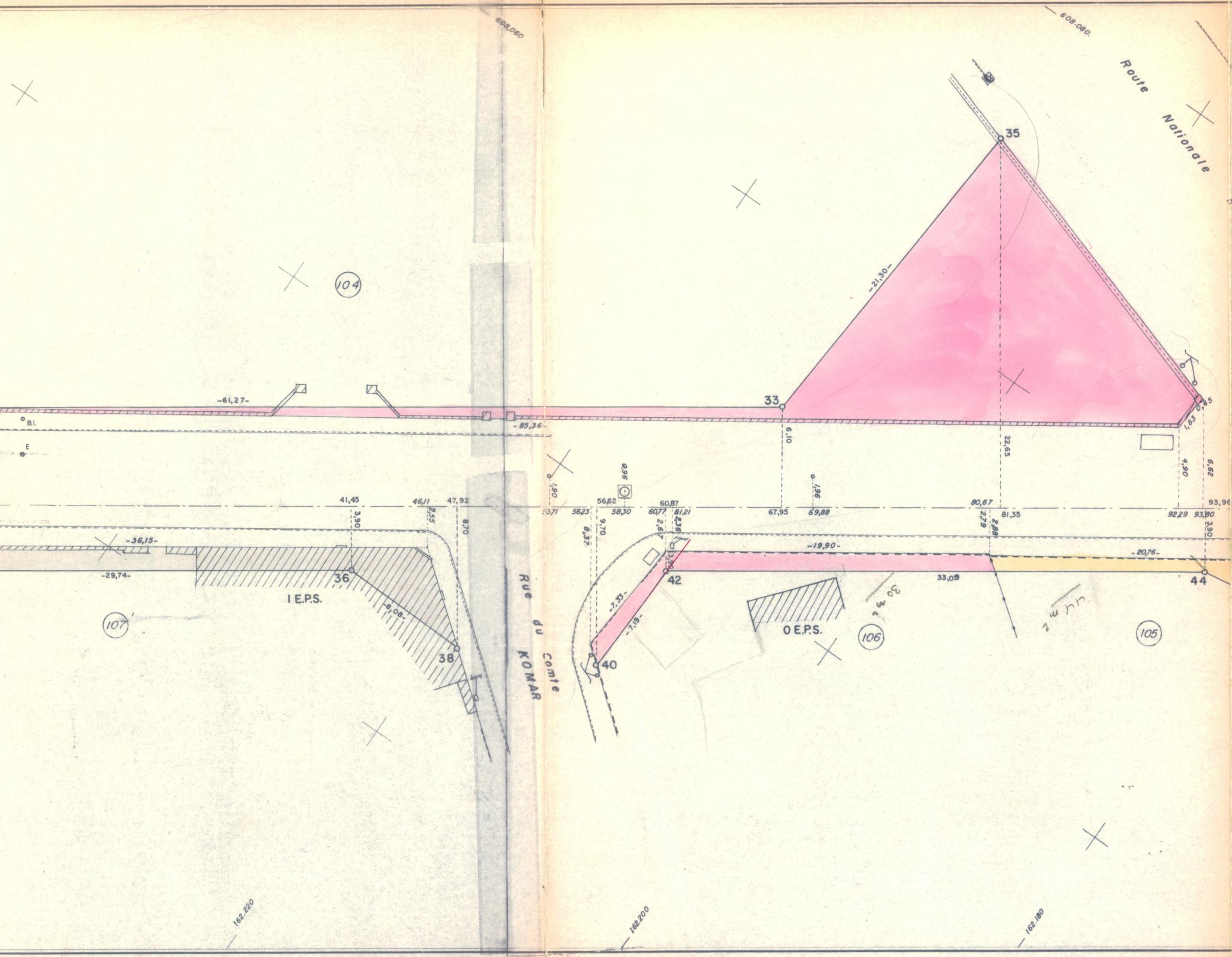
608.060
608.080
Route Nationale
35
-21,30-
104
-61,27-
B.I.
E
33
-85,36-
6,10
22,65
0,45
1,83
4,90
6,62
1,90
0,96
1,96
41,45
46,11
47,92
56,62
60,87
80,67
93,96
53,71
56,23
58,30
60,77
61,21
67,95
69,88
81,35
92,29
93,80
3,90
2,55
8,70
8,37
9,70
2,67
2,36
2,79
2,88
3,90
-36,15-
-29,74-
-19,90-
-20,76-
36
42
33,09
44
I E.P.S.
-8,08-
107
38
Rue du Comte KOMAR
-7,33-
-7,19-
40
0 E.P.S.
106
30 m²
105
162.220
162.200
162.180

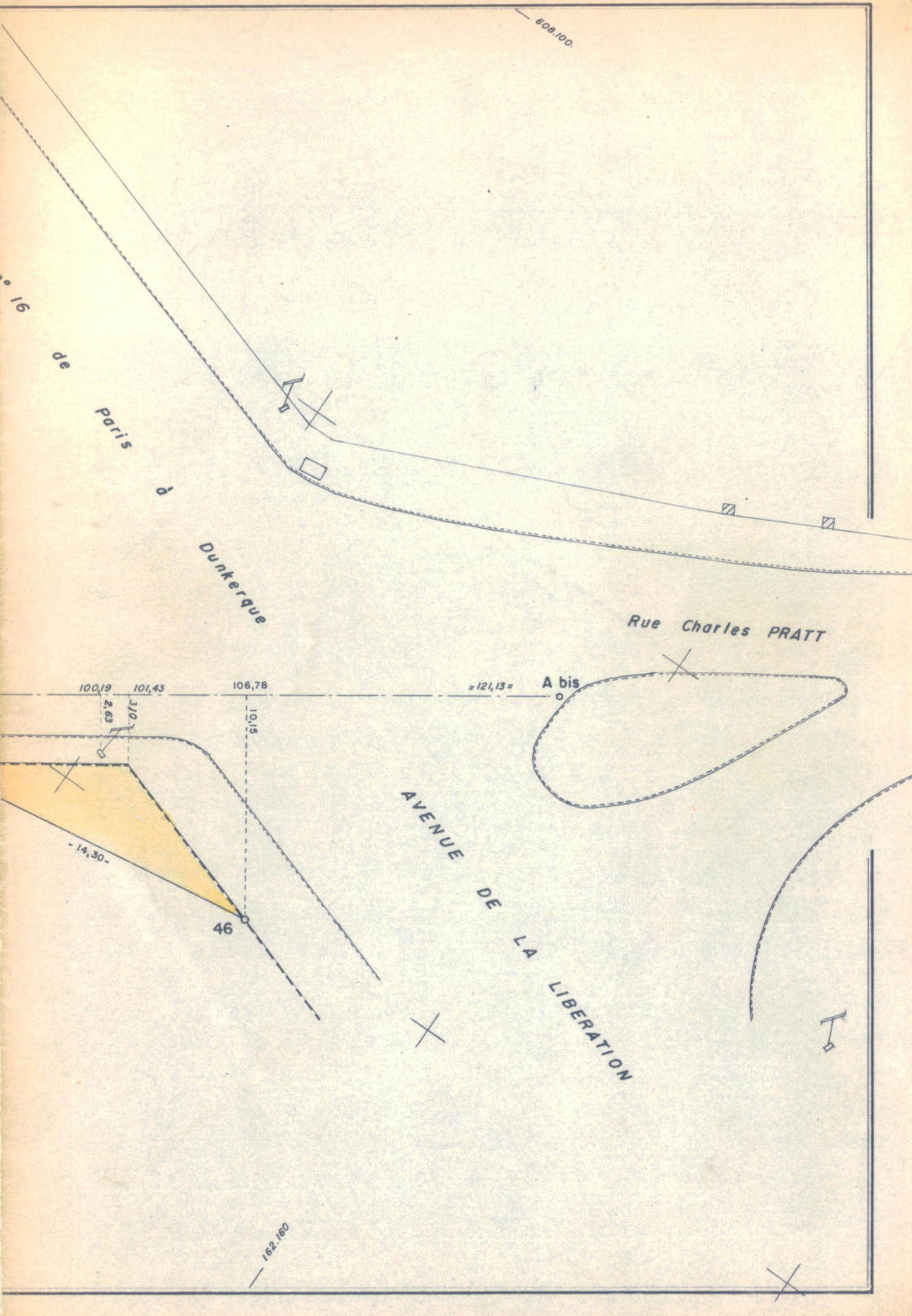
608.100.
° 16 de Paris à Dunkerque
Rue Charles PRATT
100,19
101,43
106,78
=121,13=
A bis
2,63
3,10
10,15
AVENUE DE LA LIBERATION
-14,30-
46
162.160